



YABAN KEÇİSİ (*Capra aegagrus*) SAYIMLARI

Gümüşhane;

Kulaca Yaban Hayatı Geliştirme Sahası ile

Artabel Gölleri Tabiat Parkı

Giresun;

Alucra, Gavur Dağı'nın Batı Kesimleri ile

Çamoluk, Kelkit Vadisi, Sarpkaya Köyü Civarı

21-22 Kasım 2012

T.C.
Orman ve Su İşleri Bakanlığı
Doğa Koruma ve Milli Parklar Genel Müdürlüğü
12. Bölge Müdürlüğü,
Gümüşhane ve Giresun Şube Müdürlükleri
Telefon : 0466.2126048
Belgegeçer : 0466.2126049
E - Posta : artvin@ormansu.gov.tr
Web: www.artvin.ormansu.gov.tr

T.C.
Karadeniz Teknik Üniversitesi
Orman Fakültesi
Yaban Hayatı Ekolojisi ve Yönetimi Bölümü
Telefon : 0462.3772824
Belgegeçer : 0462.3257499
E - Posta: baskaya@ktu.edu.tr
Web : www.orman.ktu.edu.tr

* Bu dökümanın herhangi bir kısmı, ilgili kurumlardan izin alınmadan yayınlanamaz.

Yaban keçisi (*Capra aegagrus*) Sayımı,
Doğa Koruma ve Milli Parklar Genel Müdürlüğü, 12. Bölge Müdürlüğü ile
Karadeniz Teknik Üniversitesi, Orman Fakültesi, Yaban Hayatı Ekolojisi ve Yönetimi Bölümü işbirliğinde,
Gümüşhane ili, Şiran İlçesi, Kulaca YHGS (Yukarı Kulaca Köyü, Akbulak Köyü, Kırıntı Köyü) ile
Artabel Gölleri Tabiat Parkı (Kopuz Yaylası, Gülaçar Köyü ve Artabel Köyü) ve
Giresun ili, Alucra ilçesi, Gavur Dağı'nın batı kesimlerinde (Çorak Yaylası, Kanlıca Yaylası ve Demirözü Yaylası)
21-22 Kasım 2012 tarihinde,
Giresun ili, Çamoluk ilçesi, Kelkit Vadisinde Gürçalı Köyü, Bayırköy ve Sarpkaya Köyü civarındaki alanda ise
22 Kasım 2012 tarihinde yapılmıştır.





Foto: Şağdan Başkaya



Foto: Şağdan Başkaya



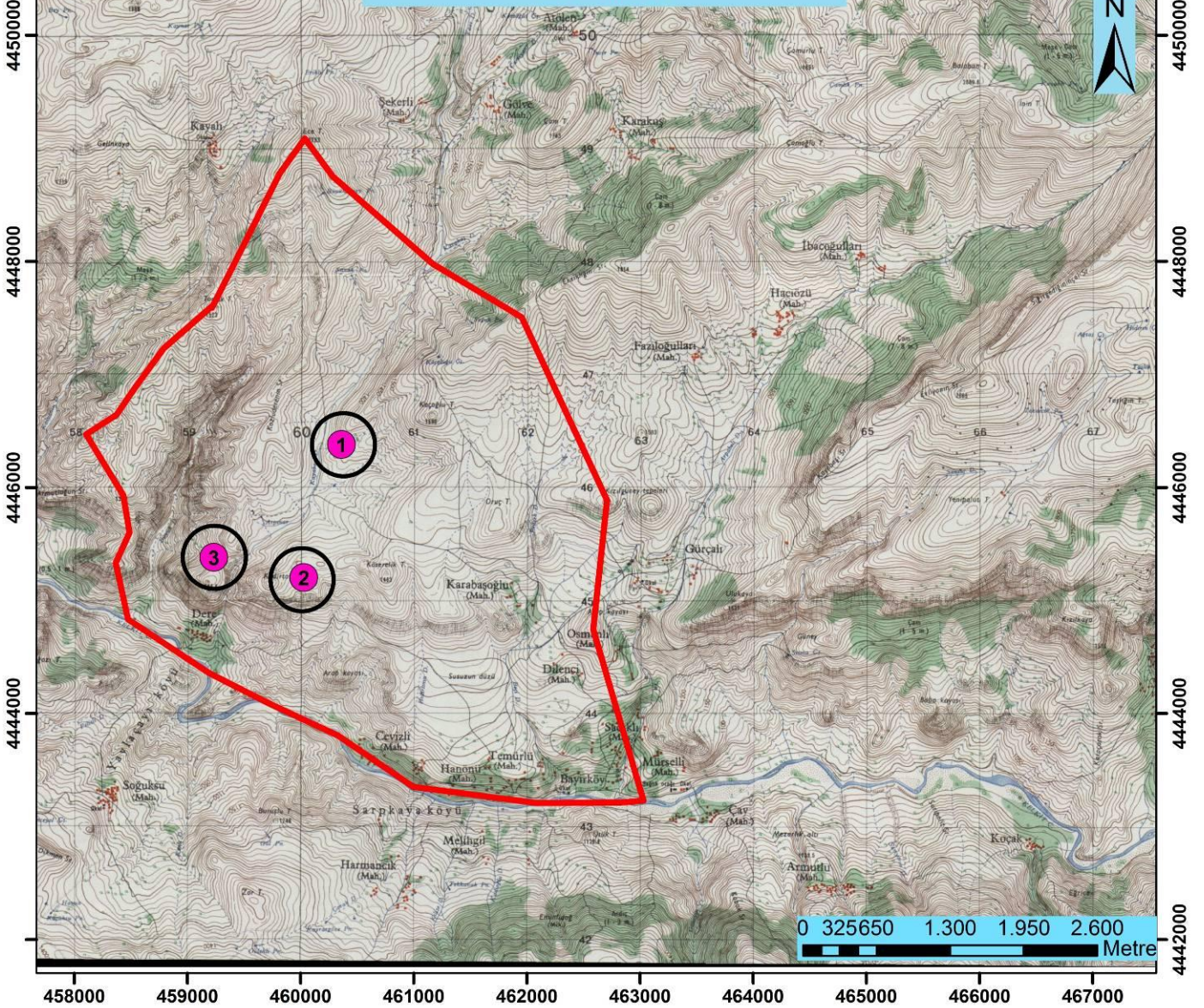
Foto: Ahmet Arpacık
KTÜ, YEY



Gavur Dađı, Abdal Musa Doruđu (3331 m)

458000 459000 460000 461000 462000 463000 464000 465000 466000 467000

YABAN KEÇİSİ ENVANTER ÇALIŞMASI
Doğa Koruma ve Milli Parklar Genel Müdürlüğü 12. Bölge Müdürlüğü - KTÜ Yaban Hayatı Ekolojisi ve Yönetimi Bölümü
Giresun Çamoluk Kelkit Vadisi Sarpkaya Köyü Civarı
22 Kasım 2012



0 325650 1.300 1.950 2.600
Metre

458000 459000 460000 461000 462000 463000 464000 465000 466000 467000

4450000
4448000
4446000
4444000
4442000

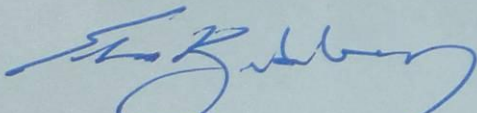




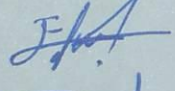

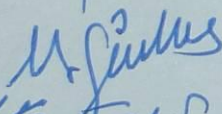
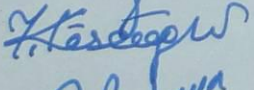
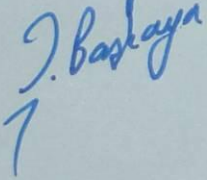


ORMAN ve SU İŞLERİ BAKANLIĞI

12. BÖLGE MÜDÜRLÜĞÜ, GİRESUN ŞUBE MÜD.

Giresun, Alucra, Gavur Dağı'nın Batı Kesimleri
(Çorak Yaylası, Kanlıca Yaylası, Demirözü Yaylası)
Çamoluk, Gürçalı Köyü, Bayırköy, Sarpkaya Köyü)

23 Kasım 2012

<u>Adı-Soyadı</u>	<u>İmza</u>	<u>Çamoluk</u>
Entan KUDUBAN		Şube Müdürü
Zerrin AKBAŞ		Mühendis
Özen ÖZKATA		Mühendis/ Tekniker
Bilal Söğünmez		Orman Muhafaza Memuru
Metin KOÇ		Orman Müh. Mem.
Eray GÜNER		Şöför
Selami ÖRÜK		İşçi
Murat GÜNER		Mühendis
Yakup KÖSE		Orman Müh. Trabzan
Şajdan Başkaya		Öğr. üyesi/Doç. Dr. KTÜ











Şağdan Başkaya



Ebubekir Gündoğdu



Şağdan Başkaya, Yakup Köse ve Murat Günher





Zerrin Akbay



Fatih Sultan Mehmet Hanın askerlerinden Seyyidi Şih Kuran Baba Türbesi



Kısa günün kârı... (Milli Parkçının cefası)



Kırk gün taban eti, bir gün av eti...











Tarihimizin şanlı sayfalarında olduğu gibi kuralına uygun avcılık yaptığımızda, dağlarımız, ormanlarımız, bozkırlarımız, akarsularımız ve göllerimiz çok kısa bir sürede Yaban hayvanları ile dolup taşacaktır...